

«СОГЛАСОВАНО»

Глава Новолялинского  
городского округа

С.А. Бондаренко

\_\_\_\_\_ 2017 г.

«УТВЕРЖДАЮ»

Директор МАОУ НГО «СОШ №12»  
А.А. Твердохлебов

\_\_\_\_\_ 2017 г.

«СОГЛАСОВАНО»

Начальник ОГИБДД ОМВД России

«Новолялинский»

А.Г. Немчанинов

\_\_\_\_\_ 2017 г.

ПАСПОРТ  
дорожной безопасности образовательного учреждения  
(типовой)  
МАОУ НГО «СОШ №12»

Общие сведения Муниципальное автономное общеобразовательное учреждение Новолялинского городского округа «Средняя общеобразовательная школа № 12»

Юридический адрес: 624420, Свердловская область, Новолялинский район, п. Лобва, ул. 22 Партсъезда, 2

Фактический адрес: 624420, Свердловская область, Новолялинский район, п. Лобва, ул. 22 Партсъезда, 2

Директор: Твердохлебов Александр Александрович, 8 (34388) 3-24-66

Заместитель директора по учебной работе: Гафурова Тамара Александровна, 8 (34388) 3-24-66

Заместитель директора по воспитательной работе: Бусыгина Надежда Геннадьевна, 8 (34388) 3-24-55

Ответственные работники муниципального органа образования: инженер ХЭС УО НГО Худяков Алексей Александрович, 8 (34388) 2-28-76

Ответственные от Госавтоинспекции: инспектор по пропаганде БДД Ярославцева Светлана Сергеевна, 8 (34388) 2-23-73

Ответственные работники за мероприятия по профилактике детского травматизма: Заместитель директора по воспитательной работе: Бусыгина Надежда Геннадьевна, 8 (34388) 3-24-55

Руководитель или ответственный работник дорожно-эксплуатационной организации, осуществляющей содержание улично-дорожной сети (УДС):  
Бондаренко Алексей Александрович, 8 (34388) 3-10-00.

Руководитель или ответственный работник дорожно-эксплуатационной организации, осуществляющей содержание технических средств организации дорожного движения (ТСОДЦ): Фёдоров Вадим Юрьевич.

Количество учащихся: 270 человек

Наличие уголка по БДД: имеется, коридор 1 этажа

Наличие класса по БДД: нет

Наличие автогородка (площадки) по БДД: нет

Наличие автобуса в образовательном учреждении: организованных перевозок нет

Владелец автобуса: нет

Время занятий в образовательном учреждении:

1 урок – 8<sup>00</sup> – 8<sup>40</sup>

2 урок - 9<sup>00</sup> - 9<sup>40</sup>

3 урок - 10<sup>00</sup> - 10<sup>40</sup>

4 урок – 11<sup>00</sup> - 11<sup>40</sup>

5 урок – 11<sup>50</sup> – 12<sup>30</sup>

6 урок – 12<sup>35</sup> – 13<sup>15</sup>

7 урок – 13<sup>20</sup> – 14<sup>00</sup>

Внеклассные занятия: с 14-00 до 19-00

Телефоны оперативных служб:

Пожарная часть 6/6 ГКПТУ СО 6 - 01, 8 (34388) 3-54-01

ММО МВД России «Новолялинский»: 02, 8 (34388) 3-17-02

ГБУЗ СО «НРБ» Лобвинский филиал: 03, 8 (34388) 2-23-48

## Содержание

### 1. План-схемы образовательного учреждения.

- 1) Район расположения образовательного учреждения, пути движения транспортных средств и детей (обучающихся, воспитанников).
  - 2) Организация дорожного движения в непосредственной близости от образовательного учреждения с размещением соответствующих технических средств организации дорожного движения, маршруты движения детей и расположение парковочных мест.
  - 3) Маршруты движения организованных групп детей от образовательного учреждения к стадиону, парку или спортивно- оздоровительному комплексу.
  - 4) Пути движения транспортных средств к местам разгрузки/погрузки и рекомендуемые безопасные пути передвижения детей по территории образовательного учреждения.
- ### 2. Информация об обеспечении безопасности перевозок детей специальным транспортным средством (автобусом).

- 1) Общие сведения.
- 2) Маршрут движения автобуса до образовательного учреждения.
- 3) Безопасное расположение остановки автобуса у образовательного учреждения.

### 3. Приложения

План-схема пути движения транспорта (автобусов) при проведении довоза воспитанников) при проведении довоза вблизи образовательного учреждения



Ограничение скорости



Ограничение скорости



Ограничение скорости



Искусственная  
Неровность



Остановка запрещена

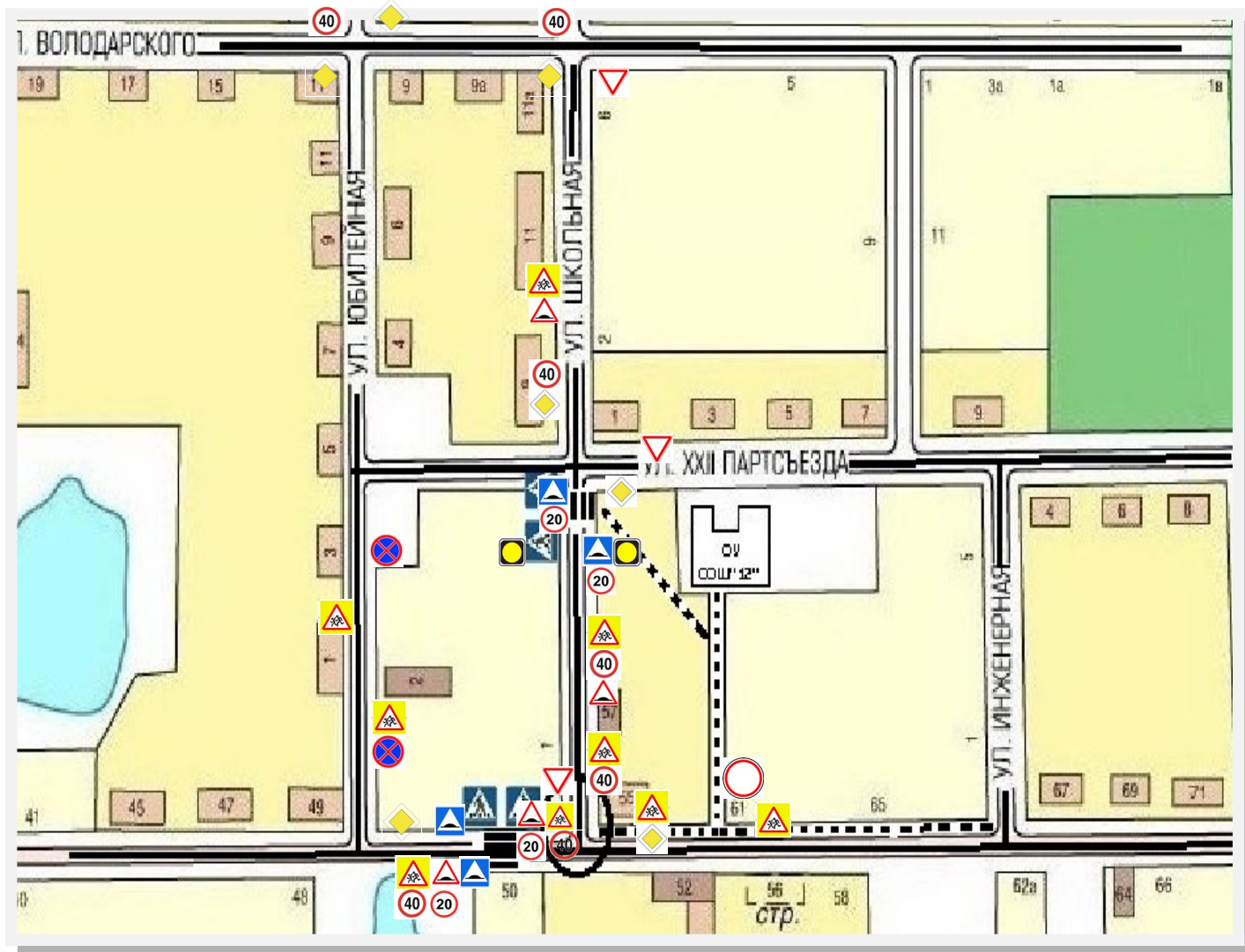


Уступите дорогу



# I. План-схемы образовательного учреждения

## Район расположения образовательного учреждения, пути движения транспортных средств и детей (обучающихся, воспитанников)



Наземный пешеходный переход



Движение транспортных средств



Движение детей (учеников) в (из) ОУ



Опасные участки



Жилая застройка



Проезжая часть



тротуар



Светофор с желтым мигающим светом



Осторожно, дети!



Главная дорога



Движение запрещено



Ограничение скорости 20



Ограничение скорости 40



Ограничение скорости



Искусственная неровность



Остановка запрещена



Уступите дорогу



2. Схема организации дорожного движения в непосредственной близости от образовательного учреждения с размещением соответствующих технических средств организации дорожного движения. Маршруты движения детей


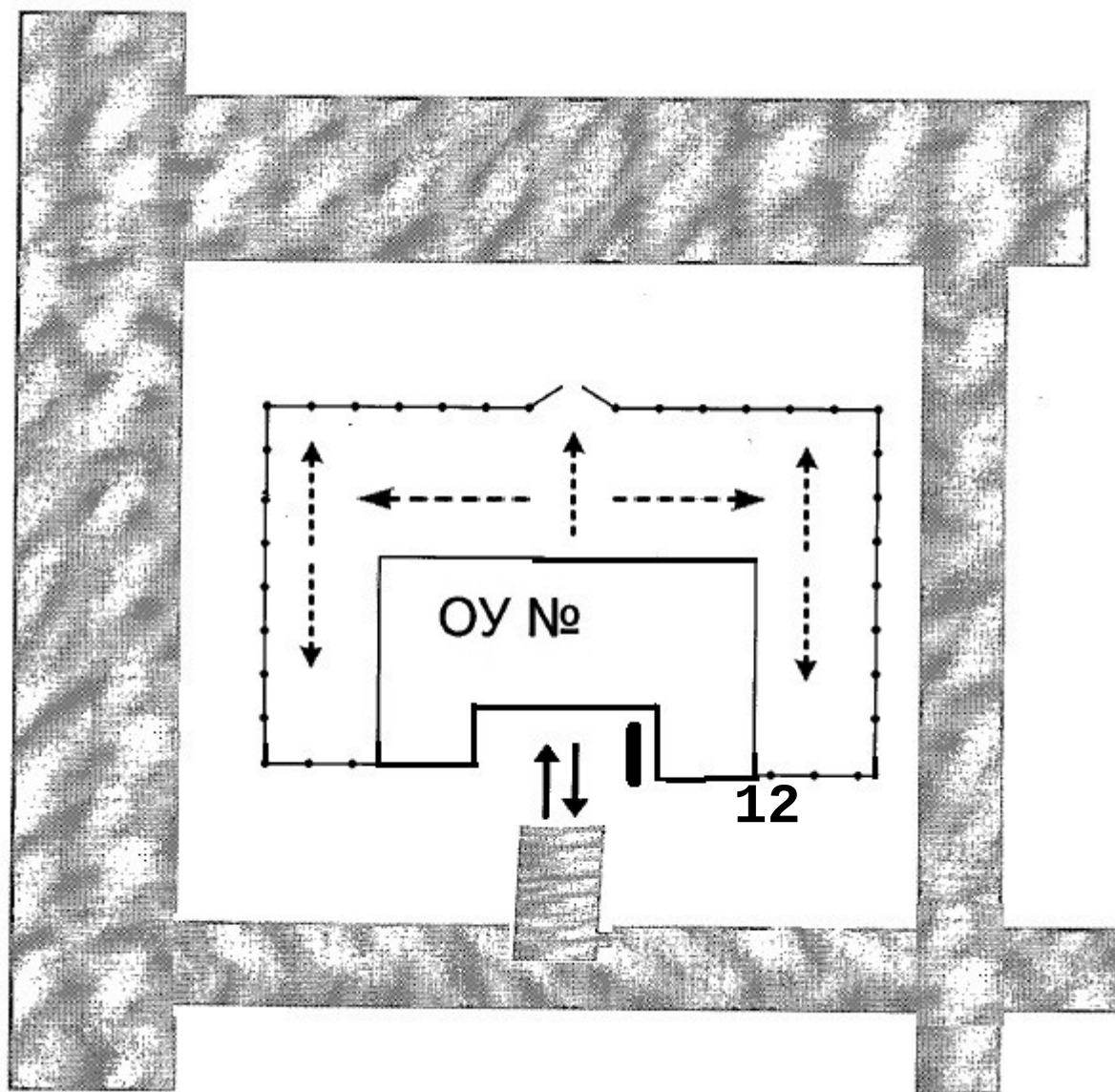


- пешеходное ограждение
- ограждение образовательного учреждения и стоянки транспортных средств
- искусственная неровность
- искусственное освещение
- направление движения транспортного потока
- направление движения детей от остановок маршрутных транспортных средств
- направление движения детей от остановок частных транспортных средств

- светофор с мигающим желтым цветом

- |  |                          |  |                                                                       |
|--|--------------------------|--|-----------------------------------------------------------------------|
|  | Ограничение скорости     |  | Осторожно, дети!                                                      |
|  | Ограничение скорости     |  | Главная дорога                                                        |
|  | Ограничение скорости     |  | Движение запрещено                                                    |
|  | Искусственная неровность |  | ограждение образовательного учреждения и стоянки транспортных средств |
|  | Ост                      |  | Осторожно, дети!                                                      |
|  | Уст                      |  | Главная дорога                                                        |
|  |                          |  | Движение запрещено                                                    |
- направление движения детей от остановок маршрутных транспортных средств  
 направление движения детей от остановок частных транспортных средств  
 тым цветом


**3. Пути движения транспортных средств к местам загрузки-выгрузки и рекомендуемые безопасные пути движения детей по территории образовательного учреждения**



- въезд/выезд грузовых транспортных средств



- движение грузовых транспортных средств по территории образовательного учреждения

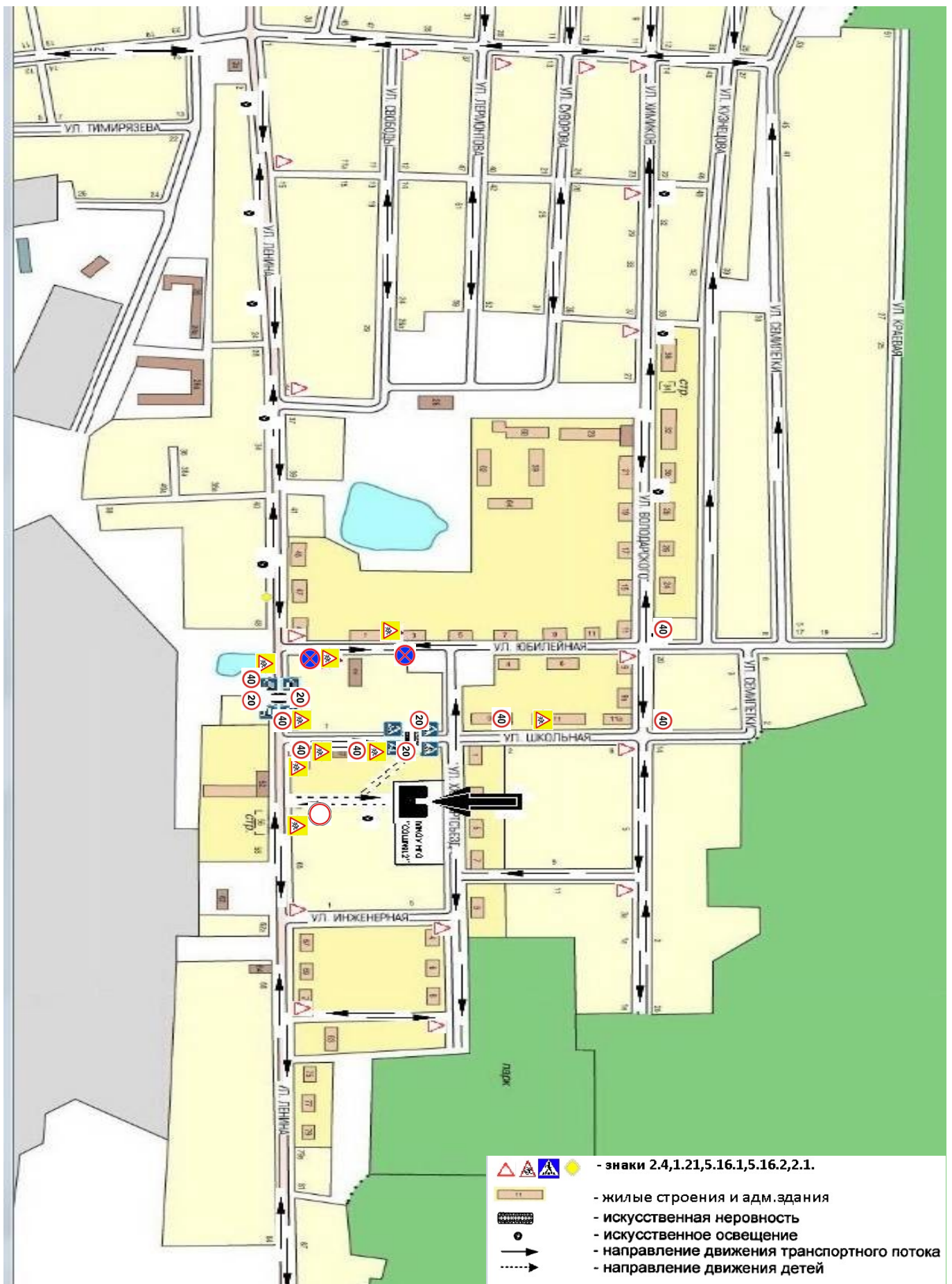


- движение детей и подростков на территории образовательного учреждения



- место разгрузки/погрузки

#### 4. Схема расположения МКОУ НГО «СОШ№12» с указанием близлежащих улиц и направлением движения транспорта





## Сведения об организациях, осуществляющих перевозку детей специальным транспортным средством (автобусом)

Рекомендуемый список контактов организаций, осуществляющих перевозку детей специальным транспортным средством (автобусом).

1. ИП Целлер В.А., 8 (34388) 3-17-01

ОБРАЗЕЦ

### Информационная карточка перевозок детей специальным транспортным средством (автобусом)

Общие сведения: \_\_\_\_\_

Марка: \_\_\_\_\_

Модель: \_\_\_\_\_

Государственный регистрационный знак: \_\_\_\_\_

Г од выпуска: \_\_\_\_\_ Количество мест в автобусе: \_\_\_\_\_

Соответствие конструкции требованиям, предъявляемым к школьным автобусам: \_\_\_\_\_

Сведения о владельце:

Владелец: \_\_\_\_\_

Юридический адрес владельца: \_\_\_\_\_

Фактический адрес владельца: \_\_\_\_\_

Телефон ответственного лица: \_\_\_\_\_

Сведения о водителе автобуса: \_\_\_\_\_

Фамилия, имя, отчество: \_\_\_\_\_

Принят на работу: \_\_\_\_\_

Стаж вождения категории Б: \_\_\_\_\_

Организационно-техническое обеспечение: \_\_\_\_\_

Лицо, ответственное за обеспечение безопасности дорожного движения:

Назначено: \_\_\_\_\_

прошло аттестацию: \_\_\_\_\_

Дата последнего технического осмотра: \_\_\_\_\_

Директор образовательного учреждения \_\_\_\_\_

Руководитель организации, осуществляющей перевозку детей специальным транспортом (автобусом): \_\_\_\_\_